

土地现状调查结果表

为了白沟新城城镇建设，依照法律规定，拟征收白沟镇小营村位于位于滨水路北侧（东至小营村地，南至保定盈申房地产开发有限公司，西至小营村地，北至小营村地）的土地，经白沟镇人民政府与小营村集体经济组织、农户共同调查土地权属、清点农村村民住宅、其他地上附着物及青苗，有关情况如下：


一、土地情况

单位：公顷



| 权属 | 小营村集体土地 | | | | | | | | |
|----|---------|--------|----|----|--------|------|----------|----------|----|
| 地类 | 合计 | 农用地 | | | | | 建设 用地 | 未利用 地 | |
| | | 小计 | 其中 | | | | | | |
| | | | 耕地 | 园地 | 林地 | 其他草地 | | | 沟渠 |
| 面积 | 0.3779 | 0.3779 | | | 0.3779 | | | | |


四、其他地上附着物情况

| 名 称 | 规 格 | 数 量 | 所 有 人 | 备 注 |
|-----|-----|-----|-------|--|
| | | | | |
| | | | | |
| | | | | ~ |
| | | | | |
| | | | | |
| | | | |  |
| | | | | |
| | | | | |
| | | | | |
| | | | | |
| | | | | |

五、青苗情况

| 名称 | 面积 | 所有人 | 备注 |
|----|----|-----|----|
| | | | |
| | | | |
| | | | |
| | | | |
| | | | |
| | | | |
| | | | |
| | | | |
| | | | |
| | | | |
| 总计 | | | |

注：没有农村村民住宅、其他地上附着物或青苗时，在备注栏注明“无”。

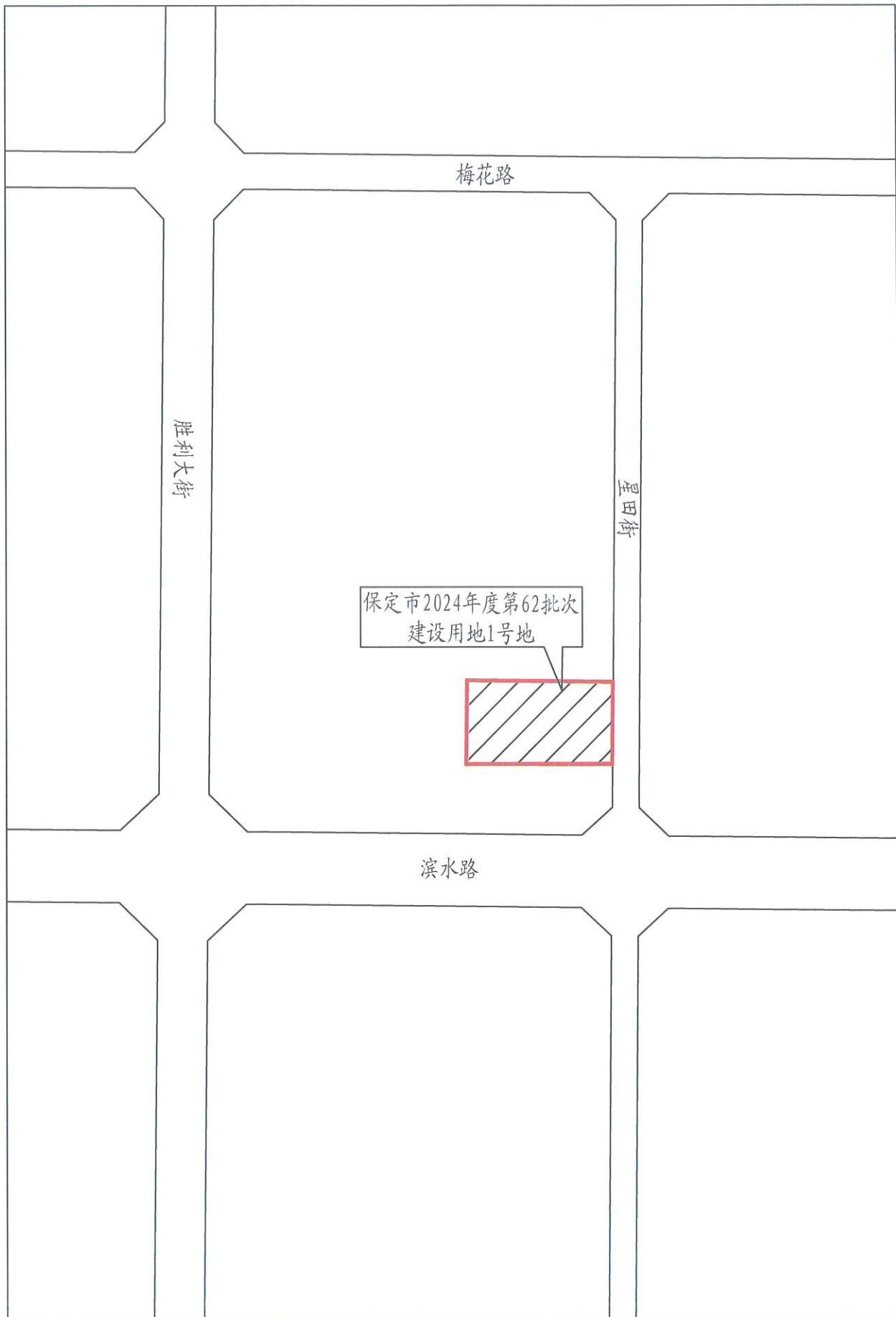
集体经济组织（签字、盖章）：


现场组织人员（签字）：


土地现状调查组织单位（主要负责人签字、盖章）：

年 月 日

征地范围图



梅花路

胜利大街

星田街

保定市2024年度第62批次
建设用地1号地

滨水路